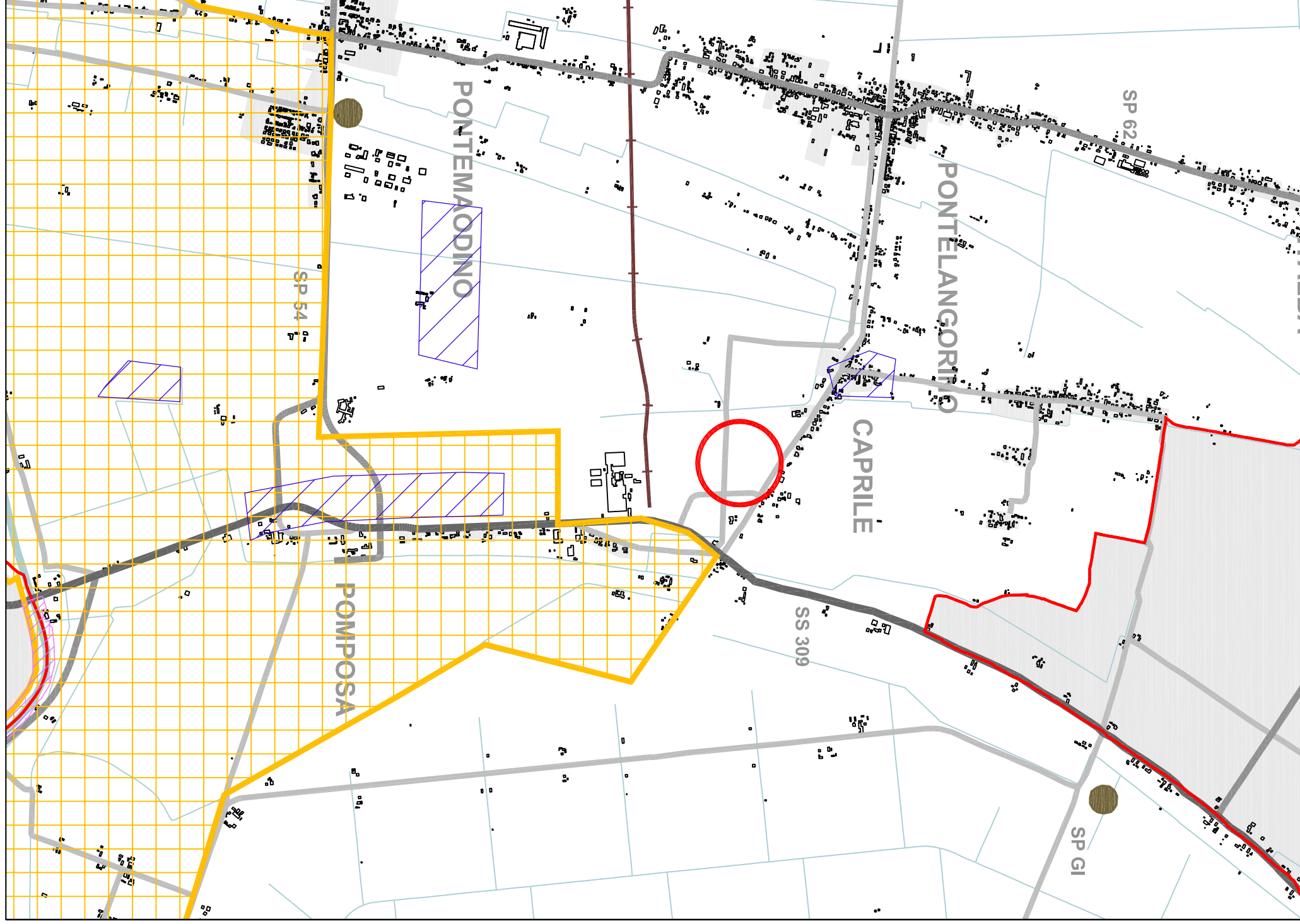


ZONE DI TUTELA:
VINCOLI DA LEGGI STATALI E REGIONALI

Legenda

- Limite comunale
- Centri urbani
- Strade Statali
- Strade Provinciali
- Strade Comunali
- Ferrovia esistente
- Corsi d'acqua principali
- Canali di bonifica
- Vincoli
 - Corsi d'acqua vincolati con R.D. 11-12-1933 n°1775 e fascia di rispetto (D.Lgs 22-01-2004 n°42)
 - Aree boschive pubbliche (D.Lgs 22-01-2004 n°42)
 - Zone archeologiche (D.Lgs 22-01-2004 n°42)
 - Territori costieri (art. 142 D.L. 22-01-2004 n°42)
 - Zone umide (art. 142 D.L. 22-01-2004 n°42)
 - Abbazia di Pomposa (L. 25-01-1960 n°8)
 - Vincoli paesaggistici (art 138 D.Lgs. 22-01-2004 n°42)

Scala 1:25.000



ZONE DI TUTELA:
VINCOLI SIC, ZPS, UNESCO

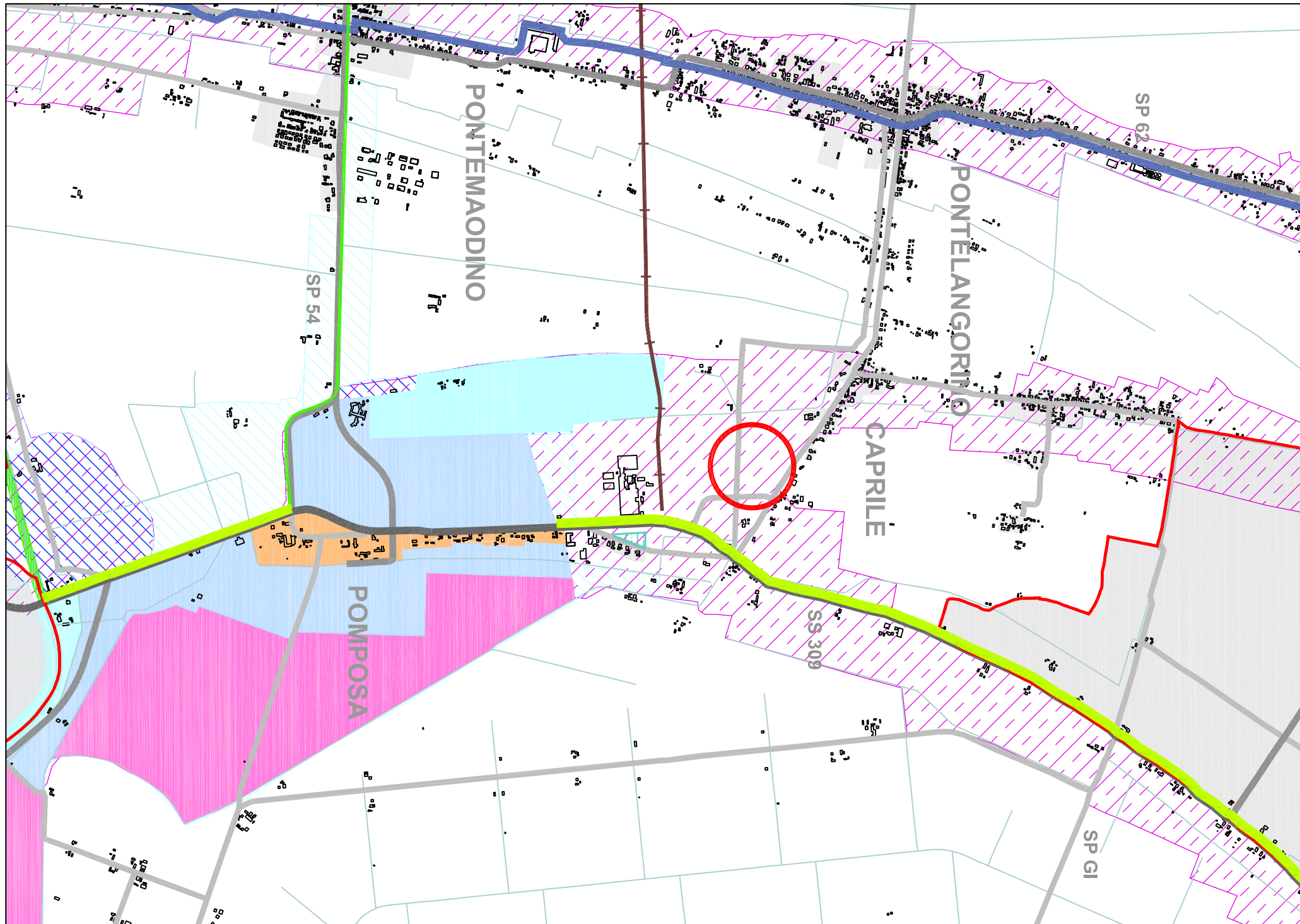
Legenda

- Limite comunale
- Centri urbani
- Strade Statali
- Strade Provinciali
- Strade Comunali
- Ferrovia esistente
- Corsi d'acqua principali
- Canali di bonifica
- Siti di Importanza Comunitaria aggiornati ai sensi delle direttive 92/43/CEE e 79/409/CEE
- Zone di protezione speciale
- Siti UNESCO
- Alberi monumentali (L.R. 2/77)
- Aree di interesse archeologico (Nota della soprintendenza archeologica Emilia Romagna prot 6136 del 23 Maggio 2003)

Scala 1:25.000

Vincoli monumentali - Da decreto e legge specifica

- Abbazia di Pomposa (L. 25-01-1960 n°8 - Zona di rispetto della monumentà di 500 m. da calcolata prendendo per centro il campanile della chiesa). (DM. 09-08-1993)
- Ex zuccherificio Eridania (DM. 11-12-1989)
- Torre della finanza (DM. 07-08-1995)
- Chiesa dell'Agrofoglio - Loc. Tamassara (Atto n.127 del 16/01/2003 del Soprintendente Regionale)
- Fabbricato CRAL Impianto idrovoro di Codigoro (Decreto del Direttore Regionale 08/03/2007)
- Cimitero di Mezzogoro (Decreto del Direttore Regionale 13/12/2007)
- Vincoli monumentali - Beni comunali la cui esecuzione risale ad oltre 50 anni (art.12 del D.Lgs 42/2004)
 - Sede municipale, Codigoro P.zza Matteotti n.60
 - Anagrafe, Codigoro P.zza Matteotti n.55
 - Ex palazzo del Vesovo - Biblioteca, Codigoro via R.Cavallotti n.27
 - Ex Boriello - Pro loco, Codigoro via IV Novembre n.18
 - Centro sociale "Ronzoni", Codigoro via Rosato n.20
 - Sede AUSL, Codigoro via R.Cavallotti n.3/5/7 (richiesta di esclusione dal vincolo in data 26/03/2005)
 - Ex Chiesa S. Eusebia, Codigoro via R.Cavallotti n.77
 - Chiesa teatro Arena, Codigoro p.zza Matteotti n.57
 - Ex scuole - Ufficio informazioni turistiche, Pomposa via Centro n.1
 - Ex scuola - Circolo, Pontemadono via Centro n.66 (richiesta di esclusione dal vincolo in data 26/03/2005)
 - Cimiteri e Ponili



C.A.D.F. - Impianti idrovori, Codigoro via Alfieri n.3 (prima di dichiarazione di interesse)

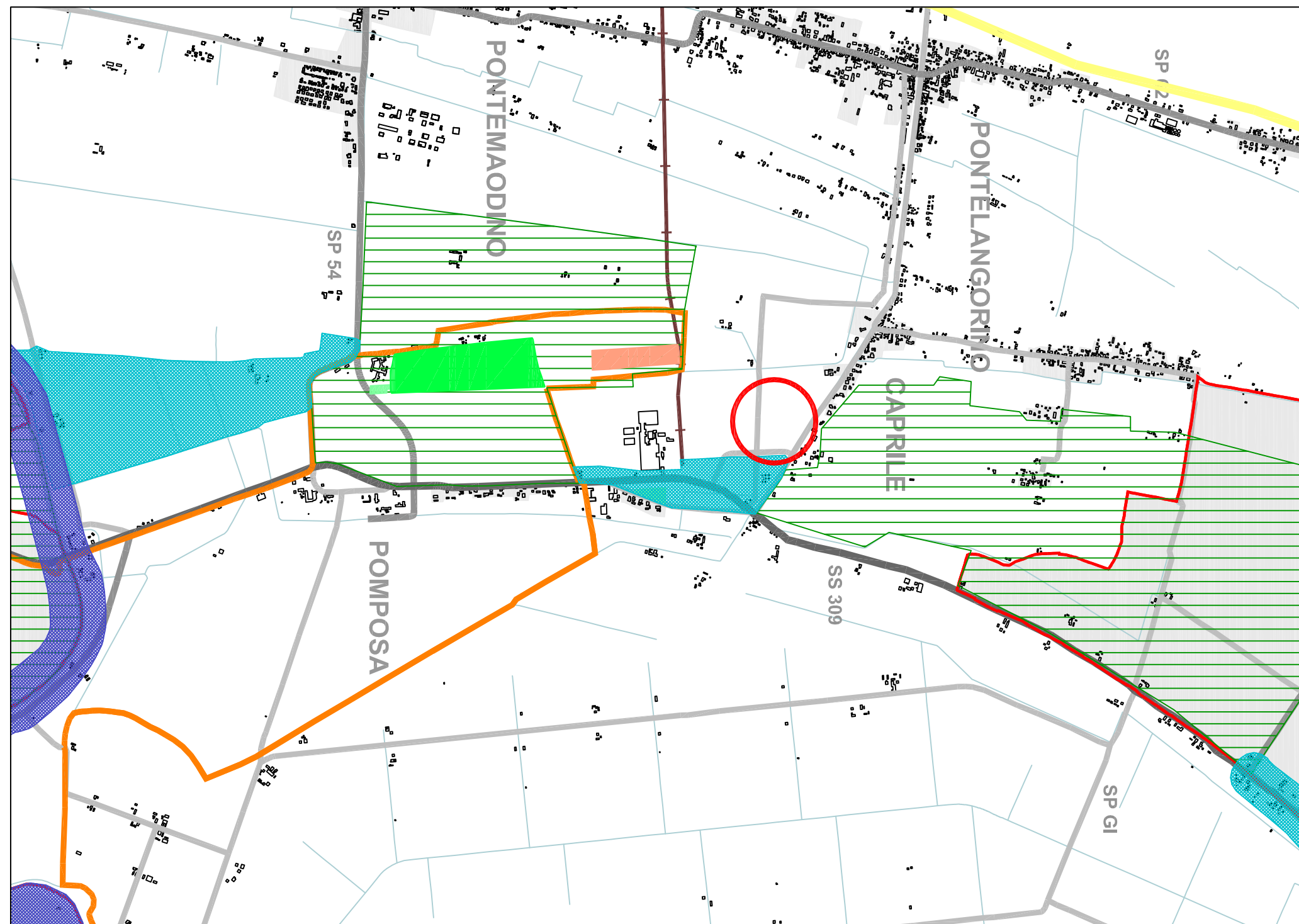
- AUSL, Ex "Ospedale Civile", Codigoro via F.Cavallotti n.347 (verifica dell'interesse culturale in fase di elaborazione)
- AUSL, SERT Codigoro via Kennedy n.4 (verifica dell'interesse culturale in fase di elaborazione)
- FER edificio a servizio della stazione, Codigoro viale Giovanni XXIII n.511 (prima di dichiarazione di interesse)
- Agenzia del Demanio, Abbazia di Pomposa, Pomposa via Pomposa n. 112 e 116
- Agenzia del Demanio, Torre di Volano, Volano via Volano
- Regione Emilia-Romagna Complesso Ex E.N.A.O.L.L. Loc. Pomposa (prima di dichiarazione di interesse)
- Regione Emilia-Romagna Uffici delle Regioni, Codigoro val Cavallotti n.117 (prima di dichiarazione di interesse)
- Regione Emilia-Romagna Impianti Idrovori Valle Garbida (prima di dichiarazione di interesse)
- Regione Emilia-Romagna Chiesa del Taglio della Falce (prima di dichiarazione di interesse)

ZONE DI TUTELA:
VINCOLI DA PTCP E PARCO DEL DELTA

Legenda

- Limite comunale
- Centri urbani
- Strade Statali
- Strade Provinciali
- Strade Comunali
- Ferrovia esistente
- Corsi d'acqua principali
- Canali di bonifica
- P.T.C.P.
 - Strade Storiche (art.24 c.1 let. a)
 - Sistema costiero (art. 12)
 - Aree di concentrazione di materiali archeologici (art.21 c.2 let. b2)
 - Dossi o dune di rilevanza storico documentale e paesistica(art.20a)
 - Invasi ed alvei dei corsi d'acqua (art. 18)
 - Zone di tutela dei corsi d'acqua (art. 17)
 - Zone di particolare interesse paesaggistico ambientale (art. 19)
 - Zone di tutela naturalistica (art. 25)
 - Il sistema forestale e boschivo (art. 10)

Scala 1:25.000



ZONE DI TUTELA:
VINCOLI DA PTCP - RETI ECOLOGICHE

Legenda

- Limite comunale
- Centri urbani
- Strade Statali
- Strade Provinciali
- Strade Comunali
- Ferrovia esistente
- Corsi d'acqua principali
- Canali di bonifica
- P.T.C.P. - IL SISTEMA AMBIENTALE (Assetto della rete ecologica Provinciale)
 - Nodo ecologico esistente - core area (art. 27 - quater)
 - Nodo ecologico esistente - area tampone (art. 27 - quater)
 - Nodo ecologico di progetto (art. 27 - quater)
 - Stepping stone esistente (art. 27 - quater)
 - Corridoio ecologico primario (art. 27 - quater)
 - Corridoio ecologico secondario (art. 27 - quater)
 - Aree speciali - connettivo ecologico diffuso (art. 27 - quater)
- Il sistema forestale e boschivo (art. 10)
- Pregio forestale dell'area
 - ALTO
 - BASSO
 - MEDIO
 - PREGIO

Scala 1:25.000

STUDIO TECNICO DI PROGETTAZIONE

Geometri BONDI GIANLUIGI FERRARI
Via Garibaldi 10 - 44018 Codigoro (FE) - Tel. 0537/718413 - Email biondi@studioferrari.it

COMUNE DI CODIGORO
Provincia di Ferrara

VARIANTE SPECIFICA AL POC DEL COMUNE DI CODIGORO CON VALORE DI PUA PER AMPLIAMENTO AREA PRODUTTIVA IN CAPRILE DI CODIGORO

PROFONENTE: F.LLI BENAZZI SRI

TRACIA INDICAZIONE DEI PRINCIPALI VINCOLI

2a

SCALA 1:25.000 DATA GENNAIO 2020

IL PROGETTISTA

Illegittimo digitalmente

Tempo Tempo

SI RISERVA AI TERMINI NORMATIVI LA PROPRIETA' DEL PRESENTE ELABORATO GRAFICO

COLLAZIONE:
Arch. Piero Pignatelli
Sist. - Studio tecnico Associato Ferrara
V.le Luigi Galvani 11, Ferrara